 <b>ALCALDÍA MAYOR DE BOGOTÁ D.C.</b> <small>MOVILIDAD</small> <small>Unidad Administrativa Especial de Rehabilitación y Mantenimiento Vial</small>	<b>FORMATO DE PUBLICACIÓN RESPUESTA ANÓNIMOS</b>		<b>*20261200051511*</b> Radicado: <b>20261200051511</b> Fecha: 28-04-2026 Pág. 1 de 5
	CÓDIGO: SRPI-FM-014	VERSIÓN: 2	
	FECHA DE APLICACIÓN: FEBRERO DE 2026		

Bogotá D.C., martes 28 de abril de 2026

¡Señor (a)

**ANONIMO**

Facebook: *Rafael Cocoma*

Asunto: Respuesta a la petición **ANÓNIMA** radicada con **No. 20261120063262** del 17 de abril de 2026 y Bogotá te Escucha No. 2758352026 - Intervención Calle 7 desde la carrera 18 Hasta la carrera 14 está llena de huecos, Calle 8 desde la carrera 20 hasta la carrera 15, calle 20 desde la carrera 103 a hasta la carrera 106, carrera 116 desde la calle 17 hasta la calle 22.

Cordial saludo,


En atención a la comunicación del asunto, relacionada con: “(...) *calle 7 desde la carrera 18 asta la carrera 14 está llena de huecos los mismo la calle 8 desde la carrera 20 asta la carrera 15 la calle 20 desde la carrera 103 a asta la carrera 106 también. la carrera 116 desde la calle 17 asta la calle 22 etc (...)*” (sic) se informa:

Con base en la información registrada en el Sistema de Información Geográfico del Instituto de Desarrollo Urbano (SIGIDU) y en el Sistema de Información Geográfica Misional y de Apoyo (SIGMA) de la entidad, fue posible identificar los siguientes datos sobre las direcciones de su comunicación:

### **SEGMENTOS RESERVADOS POR EL INSTITUTO DE DESARROLLO URBANO**

**Tabla 1: Localidad: No. 09 – FONTIBON // UPL (Unidad de Planeamiento Local): FONTIBON**

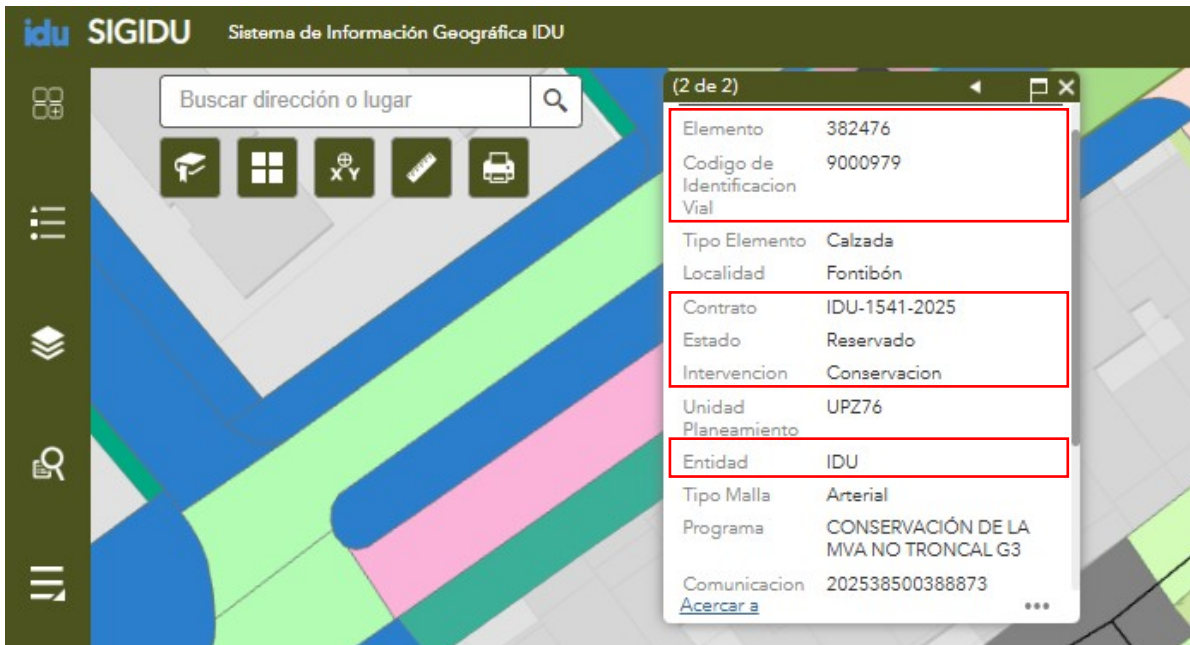
PK	CIV	VÍA	DESDE	HASTA	TIPO DE VÍA	OBSERVACIONES
382914	9001141	AK 116	CL 17	CL 17 C	AR	CIV cuenta con Reserva del programa Conservación De La Mva No Troncal G3 contrato IDU-1541-2025 del Instituto de Desarrollo Urbano - IDU
473479	9004221	AK 116	CL 17 D	CL 17 F	AR	
382476	9000979	AK 116	CL 17 F	CL 18	AR	
382408	9000954	AK 116	CL 18	CL 18 A	AR	
382406	9000954	AK 116	CL 18	CL 18 A	AR	
382348	9000932	AK 116	CL 18 A	CL 18 A BIS	AR	
382346	9000932	AK 116	CL 18 A	CL 18 A BIS	AR	
472037	9004222	AK 116	CL 18 A	CL 18 A BIS	AR	
472036	9004222	AK 116	CL 18 A	CL 18 A BIS	AR	
382280	9000908	AK 116	CL 18 A BIS	CL 19	AR	
382278	9000908	AK 116	CL 18 A BIS	CL 19	AR	

 <b>ALCALDÍA MAYOR DE BOGOTÁ D.C.</b> <small>MOVILIDAD</small> Unidad Administrativa Especial de Rehabilitación y Mantenimiento Vial	<b>FORMATO DE PUBLICACIÓN RESPUESTA ANÓNIMOS</b>		<b>*20261200051511*</b>
	CÓDIGO: SRPI-FM-014	VERSIÓN: 2	Radicado: <b>20261200051511</b>
	FECHA DE APLICACIÓN: FEBRERO DE 2026		Fecha: 28-04-2026 Pág. 2 de 5

PK	CIV	VÍA	DESDE	HASTA	TIPO DE VÍA	OBSERVACIONES
382200	9000881	AK 116	CL 19	CL 19 A	AR	
24120089	9000881	AK 116	CL 19	CL 19 A	AR	
24120088	9000844	AK 116	CL 19 A	AC 22	AR	
382111	9000844	AK 116	CL 19 A	AC 22	AR	

**CIV:** Código de Identificación Vial / **LO:** Malla vial local / **IN:** Malla vial Intermedia / **AR:** Malla vial Arterial

Con base en la verificación efectuada y los datos registrados en el SIGIDU y el SIGMA, los tramos señalados en la tabla anterior hacen parte de la malla vial arterial de la ciudad y cuentan con reserva por parte del Instituto de Desarrollo Urbano (Imagen 1).



**IMAGEN 1.** Fuente: SIGMA (28-Abril-2026)

### **SEGMENTOS EN EJECUCIÓN POR LA ALCALDÍA LOCAL DE FONTIBÓN**

**Tabla 2 - Localidad:** No. 09 – FONTIBON // **UPL (Unidad de Planeamiento Local):** FONTIBON

PK	CIV	VÍA	DESDE	HASTA	TIPO DE VÍA	OBSERVACIONES
604323	9001037	AK 116	CL 17 C	CL 17 D	AR	CIV se encuentra en Ejecución por el contrato FDLF-409-2022 de la Alcaldía Local de Fontibón.
473480	9004221	AK 116	CL 17 C	CL 17 F	AR	
382478	9000979	AK 116	CL 17 F	CL 18	AR	

**CIV:** Código de Identificación Vial / **LO:** Malla vial local / **IN:** Malla vial Intermedia / **AR:** Malla vial Arterial

Con base en la verificación efectuada y los datos registrados en el SIGIDU y el SIGMA, los tramos señalados en la tabla 2 hacen parte de la malla vial arterial de la ciudad y se encuentran es estado Ejecución por parte de la Alcaldía Local de Fontibón (Imagen 2).



ALCALDÍA MAYOR  
DE BOGOTÁ D.C.  
MOVILIDAD  
Unidad Administrativa Especial de  
Rehabilitación y Mantenimiento Vial

## FORMATO DE PUBLICACIÓN RESPUESTA ANÓNIMOS

CÓDIGO: SRPI-FM-014

VERSIÓN: 2

FECHA DE APLICACIÓN: FEBRERO DE 2026

\*20261200051511\*

Radicado: 20261200051511

Fecha: 28-04-2026

Pág. 3 de 5

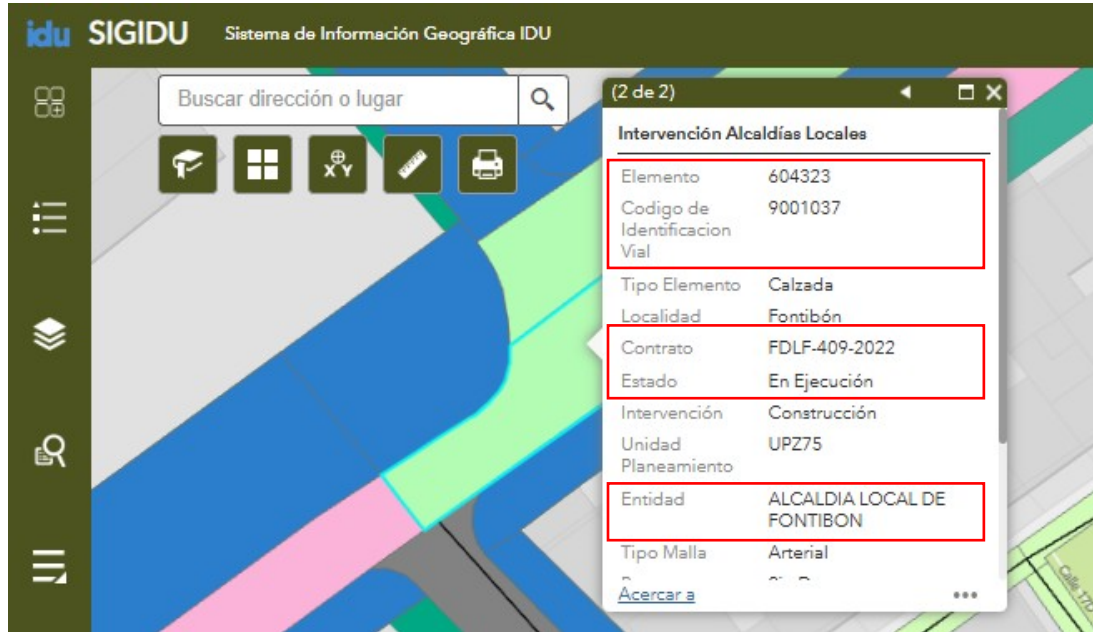


IMAGEN 1. Fuente: SIGMA (28-Abril-2026)

### SEGMENTOS DIAGNOSTICADOS

Tabla 3 - Localidad: No. 14 – LOS MARTIRES // UPL (Unidad de Planeamiento Local): LA ESTANZUELA

PK	CIV	VÍA	DESDE	HASTA	TIPO DE VÍA	OBSERVACIONES
183287	14001200	CL 7	KR 15	KR 15BIS	IN	CIV no se encuentra incluido dentro de la programación de actividades vigente
183293	14001113	CL 7	KR 16	KR 17	IN	
183294	14001113	CL 7	KR 16	KR 17	IN	
183285	14001254	CL 7	KR 14	KR 15	IN	
183288	14001200	CL 7	KR 15	KR 15BIS	IN	
183286	14001254	CL 7	KR 14	KR 15	IN	
183289	14001183	CL 7	KR 15BIS	KR 15A	IN	
18329	14001183	CL 7	KR 15BIS	KR 15A	IN	
183291	14001159	CL 7	KR 15A	KR 16	IN	
183292	14001159	CL 7	KR 15A	KR 16	IN	
183295	14001067	CL 7	KR 17	AK 18	IN	
183296	14001067	CL 7	KR 17	AK 18	IN	
183338	14001009	CL 8	KR 16	KR 17	IN	
183337	14001048	CL 8	KR 15A	KR 16	IN	
183335	14001090	CL 8	KR 15	KR 15BIS	IN	
183336	14001072	CL 8	KR 15BIS	KR 15A	IN	





**FORMATO DE PUBLICACIÓN RESPUESTA  
ANÓNIMOS**

CÓDIGO: SRPI-FM-014

VERSIÓN: 2

FECHA DE APLICACIÓN: FEBRERO DE 2026

\*20261200051511\*

Radicado: 20261200051511

Fecha: 28-04-2026

Pág. 4 de 5

PK	CIV	VÍA	DESDE	HASTA	TIPO DE VÍA	OBSERVACIONES
472638	14001676	CL 8	KR 15 BIS	KR 15 BIS	IN	
183344	14000802	CL 8	KR 19A	KR 20	IN	
183343	14000843	CL 8	KR 19	KR 19A	IN	
183339	14000971	CL 8	KR 17	AK 18	IN	
18334	14000918	CL 8	AK 18	KR 18A	IN	
183341	14000892	CL 8	KR 18A	KR 18B	IN	
183342	14000861	CL 8	KR 18B	KR 19	IN	

**CIV:** Código de Identificación Vial / **LO:** Malla vial local / **IN:** Malla vial Intermedia / **AR:** Malla vial Arterial

**Localidad:** No. 09 – FONTIBON // **UPL (Unidad de Planeamiento Local):** FONTIBON


PK	CIV	VÍA	DESDE	HASTA	TIPO DE VÍA	OBSERVACIONES
384769	9001815	CL 20	KR 105	KR 105A	IN	
384652	9001773	CL 20	KR 105A	AK 106	IN	
384898	9001865	CL 20	KR 104B	KR 105	IN	
385044	9001916	CL 20	KR 104BISA	KR 104A	IN	CIV no se encuentra incluido dentro de la programación de actividades vigente
384969	9001891	CL 20	KR 104A	KR 104B	IN	
385144	9001955	CL 20	KR 104	KR 104BISA	IN	
385383	9002046	CL 20	KR 103A	KR 104	IN	
385454	9002078	CL 20	KR 103	KR 103A	IN	

**CIV:** Código de Identificación Vial / **LO:** Malla vial local / **IN:** Malla vial Intermedia / **AR:** Malla vial Arterial

Con base en la información recopilada por la Entidad y de acuerdo con el procedimiento de evaluación de vías, los tramos señalados en la Tabla 3, actualmente no se encuentran incluidos dentro de la programación de actividades vigente y teniendo en cuenta que los programas que lleva a cabo la Entidad son ejecutados con recursos a monto agotable y que dichos recursos deben ser distribuidos entre todas las localidades de la Ciudad, lamentablemente no es posible para la UAERMV intervenir los mencionados tramos en este momento.

Es importante mencionar que, de conformidad con el numeral 3º del artículo 5º del Acuerdo 740 de 2019, son deberes de las alcaldías locales: *“los Alcaldes Locales tienen las siguientes competencias que se desarrollarán en el ámbito local: (...) 3) Adelantar el diseño, construcción y conservación de la malla vial local e intermedia, del espacio público y peatonal local e intermedio; así como de los puentes peatonales y/o vehiculares que pertenezcan a la malla vial local e intermedia, incluyendo los ubicados sobre cuerpos de agua. Así mismo, podrán coordinar con las entidades del sector movilidad su participación en la conservación de la malla vial y espacio público arterial, sin transporte masivo (...)”.* Subrayado fuera de texto.



 <b>ALCALDÍA MAYOR DE BOGOTÁ D.C.</b> <small>MOVILIDAD</small> Unidad Administrativa Especial de Rehabilitación y Mantenimiento Vial	<b>FORMATO DE PUBLICACIÓN RESPUESTA ANÓNIMOS</b>		<b>*20261200051511*</b> Radicado: <b>20261200051511</b> Fecha: 28-04-2026 Pág. 5 de 5
	CÓDIGO: SRPI-FM-014	VERSIÓN: 2	
	FECHA DE APLICACIÓN: FEBRERO DE 2026		

Por lo tanto, en cumplimiento del artículo 1 de la ley 1755 de 2015 que modifica el artículo 21 de la ley 1437 de 2011, se remite copia de su requerimiento a la **Alcaldía local de los Mártires, Alcaldía Local de Fontibón y al Instituto de Desarrollo Urbano**, para que desde su competencia revisen sus proyectos a cargo, amplíen la información al respecto y le brinden una respuesta directa.

Con lo anterior respondemos a su solicitud y reiteramos nuestras disculpas por no poder ofrecerle una solución positiva a su requerimiento, sin embargo, seguiremos trabajando por Bogotá dentro del alcance misional y de recursos de nuestra competencia.

<sup>[1]</sup>Ante la imposibilidad de notificación de la presente respuesta, se aplica lo establecido en el artículo 69 del Código de Procedimiento Administrativo y de lo Contencioso Administrativo, en aras de garantizar la vigencia del principio de publicidad (artículo 3° de la Ley 1437 de 2011).

Por lo anterior, se fija el presente documento como aviso en la página web y en la cartelera física de la Unidad Administrativa Especial de Rehabilitación y Mantenimiento Vial ubicada en la calle 26 No. 69-76, Edificio Elemento, Torre AIRE – piso 3 de la ciudad de Bogotá D.C por el término de cinco (5) días, contados a partir del día 04 / mes 05 / año 2026, y se desfija el “día” 08 / “mes” 05 / “año” 2026, advirtiendo que la notificación se considera surtida al finalizar el día siguiente al retiro del presente aviso y que por las características propias del acto a notificar, contra el mismo no proceden recursos.

Cordialmente,

Copia : Alcaldía Local Mártires – AV Calle 19 No. 28 - 80 (Rad 20261120063262)  
 Copia : Alcaldía Local Fontibón – Carrera 99 No. 19 - 43 (Rad 20261120063262)  
 Copia : Instituto de Desarrollo Urbano - IDU – Calle 22 No. 6 – 27 (Rad 20261120063262)

<b>Documento 20261200051511 firmado electrónicamente por:</b>	
<b>PABLO EMILIO MUÑOZ PUNTES</b>	Subdirector de Planificación y Conservación SUBDIRECCIÓN DE PLANIFICACIÓN Y CONSERVACIÓN pablo.munoz@umv.gov.co Fecha firma: 30-04-2026 14:27:29
<b>Revisó:</b>	MITCHEL CAMILA BERNAL BERNAL - Contratista - SUBDIRECCIÓN DE PLANIFICACIÓN Y CONSERVACIÓN - mitchel.bernal@umv.gov.co
 f44c40e01ad0b951662d9cf2ab200f86bd26e80b6451047ccf3b6d299efd6340 Código de Verificación CV: 93cab Comprobar desde: <a href="https://www.umv.gov.co/portal/verificar/">https://www.umv.gov.co/portal/verificar/</a>	