



|   |  |            |  |
|---|--|------------|--|
|  | <b>FORMATO DE PUBLICACIÓN RESPUESTA ANÓNIMOS</b> |            | <b>*20261200047781*</b><br>Radicado: <b>20261200047781</b><br>Fecha: 21-04-2026<br>Pág. 1 de 2 |
|   | CÓDIGO: SRPI-FM-014                              | VERSIÓN: 2 |  |
|   | FECHA DE APLICACIÓN: FEBRERO DE 2026             |            |  |

Bogotá D.C., martes 21 de abril de 2026

Señor (a)  
**ANONIMO**  
KR 55 134 30  
  
Bogotá

ASUNTO: Respuesta al Radicado UAERMV No. 20261120062922 del 26 de febrero de 2026 — Intervención Cra 55 A entre AC 134 y CL 134 A

Cordial saludo,

En atención a la comunicación del asunto, relacionada con: “Cra 55 A entre AC 134 y CL 134 A” (sic) se informa:

Con base en los datos suministrados en su comunicación y de acuerdo con la información registrada en el Sistema de Información Geográfico del Instituto de Desarrollo Urbano (SIGIDU) y en el Sistema de Información Geográfica Misional y de Apoyo (SIGMA) de la entidad, fue posible identificar los siguientes datos sobre la dirección de su comunicación:

**Localidad:** No. 11 – SUBA // **UPL (Unidad de Planeamiento Local):** NIZA

| PK_ID    | CIV      | VÍA    | DESDE  | HASTA   | TIPO DE VÍA | ESTADO  |
|----------|----------|--------|--------|---------|-------------|---|
| 92074183 | 11013335 | KR 55A | AC 134 | CL 134A | IN          | CIV no se encuentra incluido dentro de la programación de actividades vigente |
| 92074174 | 11013335 | KR 55A | AC 134 | CL 134A | IN          |   |


**PK\_ID:** Llave de Identificación / **CIV:** Código de Identificación Vial / **LO:** Local / **IN:** Intermedia / **AR:** Arterial

Desde el alcance de las funciones asignadas a la entidad y de acuerdo con el procedimiento de evaluación de vías, los andenes correspondientes a las direcciones de su requerimiento, actualmente no se encuentran incluidos dentro de la programación de actividades vigente y teniendo en cuenta que, contamos con recursos limitados que deben ser distribuidos entre todas las localidades de la ciudad, lamentablemente no es posible para la UAERMV intervenir dichos andenes en este momento.

Finalmente, la UAERMV en cumplimiento de su responsabilidad de mantener las vías en óptimas condiciones, y en concordancia con lo establecido en el **artículo 1 de la Ley 1755 de 2015**, que modifica el artículo 21 de la Ley 1437 de 2011, se remite copia de su solicitud a la **Alcaldía Local de Suba** para que, desde su competencia revise los proyectos de intervención que tenga previsto sobre la vía de su solicitud y le brinde una respuesta directa.

Lo anterior se encuentra en conformidad con el numeral 3º del artículo 5º del Acuerdo 740 de 2019, el cual establece entre los deberes a cargo de las alcaldías locales los siguientes:

*“(...) 3) Adelantar el diseño, construcción y conservación de la malla vial local e intermedia, del espacio público y peatonal local e intermedio; así como de los puentes peatonales y/o vehiculares que pertenezcan a la malla vial local e intermedia, incluyendo*

|  |  |            |  |
|--|--|------------|--|
| <br><b>ALCALDÍA MAYOR DE BOGOTÁ D.C.</b><br><small>MOVILIDAD</small><br>Unidad Administrativa Especial de Rehabilitación y Mantenimiento Vial | <b>FORMATO DE PUBLICACIÓN RESPUESTA ANÓNIMOS</b> |            | <b>*20261200047781*</b><br>Radicado: <b>20261200047781</b><br>Fecha: 21-04-2026<br>Pág. 2 de 2 |
|  | CÓDIGO: SRPI-FM-014                              | VERSIÓN: 2 |  |
|  | FECHA DE APLICACIÓN: FEBRERO DE 2026             |            |  |

*los ubicados sobre cuerpos de agua. Así mismo, podrán coordinar con las entidades del sector movilidad su participación en la conservación de la malla vial y espacio público arterial, sin transporte masivo (...)*. (sic). Subrayado fuera de texto original.


Con lo anterior respondemos a su solicitud y reiteramos nuestro compromiso de seguir trabajando por Bogotá dentro del alcance misional y de recursos de nuestra competencia.

[1] Ante la imposibilidad de notificación de la presente respuesta, se aplica lo establecido en el artículo 69 del Código de Procedimiento Administrativo y de lo Contencioso Administrativo, en aras de garantizar la vigencia del principio de publicidad (artículo 3° de la Ley 1437 de 2011).

Por lo anterior, se fija el presente documento como aviso en la página web y en la cartelera física de la Unidad Administrativa Especial de Rehabilitación y Mantenimiento Vial ubicada en la calle 26 No. 69-76, Edificio Elemento, Torre AIRE – piso 3 de la ciudad de Bogotá D.C por el término de cinco (5) días, contados a partir del día 27 / mes 04 / año 2026, y se desfija el “día” 04 / “mes” 05 / “año” 2026, advirtiendo que la notificación se considera surtida al finalizar el día siguiente al retiro del presente aviso y que por las características propias del acto a notificar, contra el mismo no proceden recursos.

Cordialmente,

Copia: Alcaldía Local Suba – Av. Cra. 91 #145A-32 (RAD. 20261120062922)

|   |   |
|---|---|
| <b>Documento 20261200047781 firmado electrónicamente por:</b>   |   |
| <b>PABLO EMILIO MUÑOZ Puentes</b>   | Subdirector de Planificación y Conservación<br>SUBDIRECCIÓN DE PLANIFICACIÓN Y CONSERVACIÓN<br>pablo.munoz@umv.gov.co<br>Fecha firma: 24-04-2026 18:26:15 |
| <b>Revisó:</b>  | ANDRES FELIPE LOZANO GARCIA - Contratista - SUBDIRECCIÓN DE PLANIFICACIÓN Y CONSERVACIÓN - andres.lozano@umv.gov.co                                       |
| <b>Proyectó:</b>  | VÍCTOR MANUEL INFANTE REYES - Contratista - SUBDIRECCIÓN DE PLANIFICACIÓN Y CONSERVACIÓN - victor.infante@umv.gov.co                                      |
| <br>191fe033306ab5c85fc6f0a6960f71f16969763e2e059ef8e24df45e5a35ea19<br>Código de Verificación CV: 592f7 Comprobar desde: <a href="https://www.umv.gov.co/portal/verificar/">https://www.umv.gov.co/portal/verificar/</a> |   |

i