


| | | | |
|-----------------------------------------------------------------------------------------------------------------------------------------------------------------------------------------------------------------------------------------------|--------------------------------------------------|------------|------------------------------------------------------------------------------------------------|
|  ALCALDÍA MAYOR DE BOGOTÁ D.C. <small>MOVILIDAD</small> <small>Unidad Administrativa Especial de Rehabilitación y Mantenimiento Vial</small> | FORMATO DE PUBLICACIÓN RESPUESTA ANÓNIMOS | | *20261200032971* Radicado: 20261200032971 Fecha: 24-03-2026 Pág. 1 de 3 |
| | CÓDIGO: SRPI-FM-014 | VERSIÓN: 2 | |
| | FECHA DE APLICACIÓN: FEBRERO DE 2026 | | |

Bogotá D.C., martes 24 de marzo de 2026

Señor (a)
ANONIMO
CORREO: [REDACTED]

ASUNTO: Respuesta a la petición **ANÓNIMA** con Radicado UAERMV No. 20261120041102 del 13 de marzo de 2026. SDQS 1891792026. Intervención Diagonal 50 Sur N 6 Este. Localidad de San Cristóbal.

Cordial saludo,

En atención a la comunicación del asunto, relacionada con: “(...) *OLICITAR RESPETUOSAMENTE LA REVISION Y REPARACION DE UN DAÑO QUE SE ESTA PRESENTANDO EN LA VIA, EL CUAL CADA DIA SE ESTA DETERIORANDO MAS DIRECCION DIAGONAL 50 SUR N 6 ESTE BARRIO SANTA RITA SUR ORIENTAL, LOCALIDAD DE SAN CRISTOBAL (...)*” (sic).

Con base en los datos suministrados en su comunicación y de acuerdo con la información registrada en el Sistema de Información Geográfico del Instituto de Desarrollo Urbano (SIGIDU) y en el Sistema de Información Geográfica Misional y de Apoyo (SIGMA) de la entidad, fue posible identificar los siguientes datos sobre la dirección de su comunicación, teniendo en cuenta que la dirección a la cual hacer referencia “*DIAGONAL 50 SUR N 6 ESTE*” en datos de navegación por la aplicación de google maps (Imagen 1), tiene una diferente designación de nomenclatura que en los Sistema de Información Geográfico del Instituto de Desarrollo Urbano (SIGIDU) y en el Sistema de Información Geográfica Misional y de Apoyo (SIGMA), pero siendo el mismo tramo vial (Imagen 2).

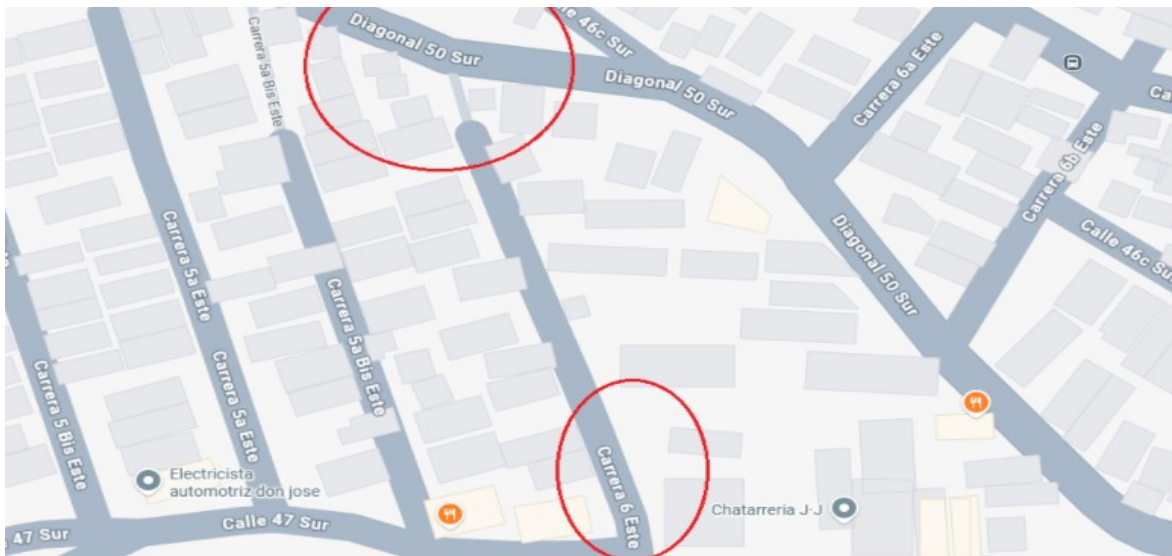


Imagen 1 Fuente: Google Maps (20-marzo-2026)



**FORMATO DE PUBLICACIÓN RESPUESTA
ANÓNIMOS**

CÓDIGO: SRPI-FM-014

VERSIÓN: 2

FECHA DE APLICACIÓN: FEBRERO DE 2026

20261200032971

Radicado: 20261200032971

Fecha: 24-03-2026

Pág. 2 de 3

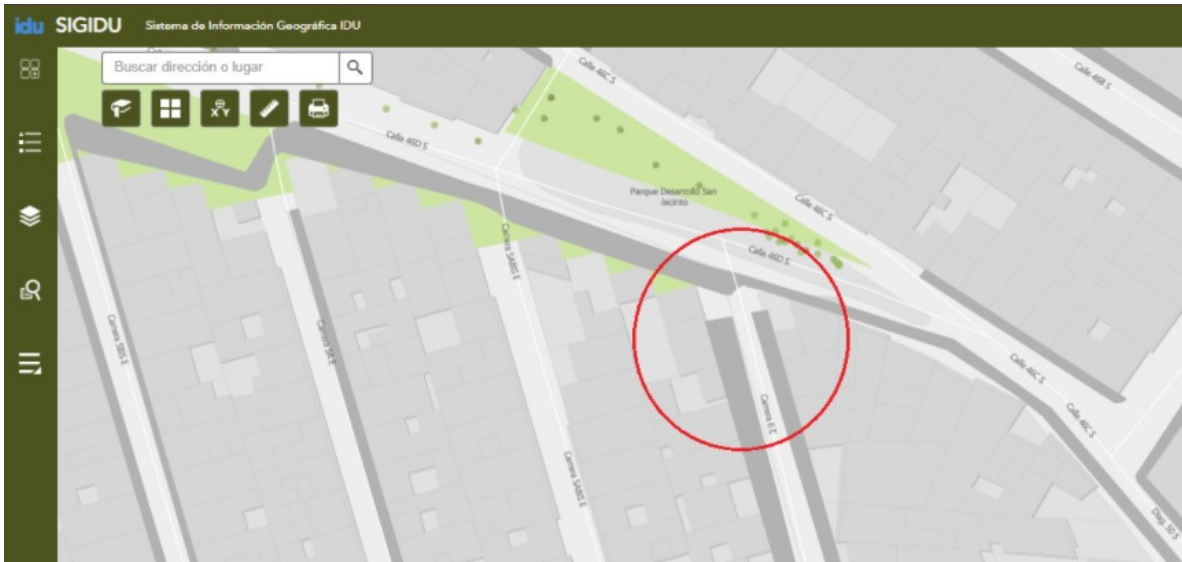


Imagen 2 Fuente: SIGIDU (20-marzo-2026)

Localidad: No. 04 – SAN CRISTOBAL // Unidad de Planeamiento Local (UPL): LOS LIBERTADORES

| CIV | PK ID | VÍA | DESDE | HASTA | TIPO MALLA | ESTADO |
|---------|--------|----------|------------|----------|------------|--------------------------------------------------------------------------------|
| 4005093 | 210794 | CL 46D S | KR 6 E | CL 46C S | Intermedia | CIV no se encuentra incluido dentro de la programación de actividades vigente. |
| 4005054 | 210707 | CL 46D S | KR 5ABIS E | KR 6 E | Intermedia | CIV no se encuentra incluido dentro de la programación de actividades vigente. |

CIV: CÓDIGO IDENTIFICACIÓN VIAL / PK ID: CÓDIGO IDENTIFICACIÓN ELEMENTO


Una vez aclarado lo anterior, desde el alcance de las funciones asignadas a la entidad y de acuerdo con el procedimiento de evaluación de vías, el tramo vial correspondiente a la dirección de su requerimiento, actualmente no se encuentra incluido dentro de la programación de actividades vigente y teniendo en cuenta que, contamos con recursos limitados que deben ser distribuidos entre todas las localidades de la ciudad, lamentablemente no es posible para la UAERMV intervenir dicho tramo vial en este momento.

Finalmente, la UAERMV en cumplimiento de su responsabilidad de mantener las vías en óptimas condiciones, y en concordancia con lo establecido en el **artículo 1 de la Ley 1755 de 2015**, que modifica el artículo 21 de la Ley 1437 de 2011, se remite copia de su solicitud a la **Alcaldía Local de San Cristóbal** para que, desde su competencia revise los proyectos de intervención que tenga previsto sobre la vía de su solicitud y le brinde una respuesta directa.

Lo anterior se encuentra en conformidad con el numeral 3º del artículo 5º del Acuerdo 740 de 2019, el cual establece entre los deberes a cargo de las alcaldías locales los siguientes:

“(…) 3) Adelantar el diseño, construcción y conservación de la malla vial local e intermedia, del espacio público y peatonal local e intermedio; así como de los



| | | | |
|--------------------------------------------------------------------------------------------------------------------------------------------------------------------------------------------------------------------------------|--------------------------------------------------|------------|------------------------------------------------------------------------------------------------|
|  ALCALDÍA MAYOR DE BOGOTÁ D.C. <small>MOVILIDAD</small> Unidad Administrativa Especial de Rehabilitación y Mantenimiento Vial | FORMATO DE PUBLICACIÓN RESPUESTA ANÓNIMOS | | *20261200032971* Radicado: 20261200032971 Fecha: 24-03-2026 Pág. 3 de 3 |
| | CÓDIGO: SRPI-FM-014 | VERSIÓN: 2 | |
| | FECHA DE APLICACIÓN: FEBRERO DE 2026 | | |

puentes peatonales y/o vehiculares que pertenezcan a la malla vial local e intermedia, incluyendo los ubicados sobre cuerpos de agua. Así mismo, podrán coordinar con las entidades del sector movilidad su participación en la conservación de la malla vial y espacio público arterial, sin transporte masivo (...). (sic).
 Subrayado fuera de texto original.

De acuerdo con lo anterior respondemos a su solicitud y manifestamos nuestra disposición para seguir trabajando por Bogotá dentro del alcance misional y de recursos de nuestra competencia.

^[1]Ante la imposibilidad de notificación de la presente respuesta, se aplica lo establecido en el artículo 69 del Código de Procedimiento Administrativo y de lo Contencioso Administrativo, en aras de garantizar la vigencia del principio de publicidad (artículo 3º de la Ley 1437 de 2011).

Por lo anterior, se fija el presente documento como aviso en la página web y en la cartelera física de la Unidad Administrativa Especial de Rehabilitación y Mantenimiento Vial ubicada en la calle 26 No. 69-76, Edificio Elemento, Torre AIRE – piso 3 de la ciudad de Bogotá D.C por el término de cinco (5) días, contados a partir del día 25 / mes 03 / año 2026, y se desfija el “día” 31 / “mes” 03 / “año” 2026, advirtiendo que la notificación se considera surtida al finalizar el día siguiente al retiro del presente aviso y que por las características propias del acto a notificar, contra el mismo no proceden recursos.

Cordialmente,

Copia : Alcaldía Local de San Cristóbal – Av. 1o de Mayo # 1 - 40 sur (Rad 20261120041102)

| | |
|---------------------------------------------------------------------------------------------------------------------------------------------------------------------------------------------------------------------------------------------------------------------------------------------------------------|-----------------------------------------------------------------------------------------------------------------------------------------------------------|
| Documento 20261200032971 firmado electrónicamente por: | |
| PABLO EMILIO MUÑOZ PUENTES | Subdirector de Planificación y Conservación SUBDIRECCIÓN DE PLANIFICACIÓN Y CONSERVACIÓN pablo.munoz@umv.gov.co Fecha firma: 25-03-2026 09:54:29 |
| Revisó: | SERGIO ALFONSO SALAZAR LEÓN - Contratista - SUBDIRECCIÓN DE PLANIFICACIÓN Y CONSERVACIÓN - sergio.salazar@umv.gov.co |
|  21f0def29a5c7d8a93f08f2deb0726ff5613894b83f741f469f16daf8c505a0c Codigo de Verificación CV: 20fd9 Comprobar desde: https://www.umv.gov.co/portal/verificar/ | |

i