



|  |  |            |  |
|--|--|------------|--|
| <br><b>ALCALDÍA MAYOR DE BOGOTÁ D.C.</b><br><small>MOVILIDAD</small><br>Unidad Administrativa Especial de Rehabilitación y Mantenimiento Vial | <b>FORMATO DE PUBLICACIÓN RESPUESTA ANÓNIMOS</b> |            | *  *<br>Radicado: <b>20241200040501</b><br>Fecha: 22-04-2024<br>Pág. 1 de 3 |
|  | CÓDIGO: SRPI-FM-014                              | VERSIÓN: 1 |  |
|  | FECHA DE APLICACIÓN: SEPTIEMBRE DE 2023          |            |  |

Bogotá D.C., lunes 22 de abril de 2024

Señor(a)  
**ANÓNIMO**

Sin datos de contacto  
Ciudad

Asunto: Respuesta al Radicado UAERMV No. 20241120048072 del 19 de abril de 2024 SDQS – BTE 2205782024 – Intervención Carrera 24 entre Calle 33A y Calle 34.

Cordial saludo,

En atención a la comunicación del asunto, relacionada con: “(...) *derecho de petición dirigido a esta entidad, a través del cual solicita intervención de la vía Carrera 24 entre Calle 33A y Calle 34 (...)*” (sic) se informa:

La Unidad Administrativa Especial de Rehabilitación y Mantenimiento Vial (UAERMV) revisó en el Sistema de Información Geográfico del Instituto de Desarrollo Urbano (SIGIDU) la dirección relacionada en su petición, y consultó la base de datos de la Entidad en el Sistema de Información Geográfica Misional y de Apoyo (SIGMA) observando lo siguiente:

**Localidad: No. 13 – TEUSAQUILLO // UPZ: TEUSAQUILLO**



| CIV                  | VÍA   | DESDE | HASTA | TIPO DE VÍA | OBSERVACIONES   |
|----------------------|-------|-------|-------|-------------|---|
| 13002881<br>13002387 | KR 24 | AC 28 | AC 34 | LO          | CIV no se encuentra incluido dentro de la programación de actividades vigente |

**CIV:** Código de Identificación Vial / **LO:** Malla vial local / **IN:** Malla vial Intermedia / **AR:** Malla vial Arterial

Con base en la información recopilada por la Entidad y de acuerdo con el procedimiento de evaluación de vías, el tramo señalado, actualmente no se encuentra incluido dentro de la programación de actividades vigente y teniendo en cuenta que los programas que lleva a cabo la Entidad son ejecutados con recursos a monto agotable y que dichos recursos deben ser distribuidos entre todas las localidades de la Ciudad, lamentablemente no es posible para la UAERMV intervenir el mencionado tramo en este momento.

Es importante mencionar que, de conformidad con el numeral 3º del artículo 5º del Acuerdo 740 de 2019, son deberes de las alcaldías locales: “*los Alcaldes Locales tienen las siguientes competencias que se desarrollarán en el ámbito local: (...) 3) Adelantar el diseño, construcción y conservación de la malla vial local e intermedia, del espacio público y peatonal local e intermedio; así como de los puentes peatonales y/o vehiculares que pertenezcan a la malla vial local e intermedia, incluyendo los ubicados sobre cuerpos de agua. Así mismo, podrán coordinar con las entidades del sector movilidad su participación en la conservación de la malla vial y espacio público arterial, sin transporte masivo (...)*”. Subrayado fuera de texto.

Por lo anterior, en cumplimiento del artículo 1 de la ley 1755 de 2015 que modifica el artículo 21 de la ley 1437 de 2011, se da traslado de su requerimiento a la Alcaldía local de Teusaquillo, para que

|   |  |            |  |
|---|--|------------|--|
|  | <b>FORMATO DE PUBLICACIÓN RESPUESTA ANÓNIMOS</b> |            | <br>Radicado: <b>20241200040501</b><br>Fecha: 22-04-2024<br>Pág. 2 de 3 |
|   | CÓDIGO: SRPI-FM-014                              | VERSIÓN: 1 |  |
|   | FECHA DE APLICACIÓN: SEPTIEMBRE DE 2023          |            |  |

desde su competencia revise sus proyectos de intervención para el tramo correspondiente a la vía de su petición, amplíe la información al respecto y le brinde una respuesta directa.

Con lo anterior respondemos a su solicitud y reiteramos nuestras disculpas por no poder ofrecerle una solución positiva a su requerimiento, sin embargo, seguiremos trabajando por Bogotá dentro del alcance misional y de recursos de nuestra competencia.

Cordialmente,

Copia : Alcaldía Local Teusaquillo – Transversal 18 bis #38-41 - Parque del Brasil (Rad 20241120048072)

|   |   |
|---|---|
| <b>Documento 20241200040501 firmado electrónicamente por:</b>   |   |
| <b>PABLO EMILIO MUÑOZ Puentes</b>   | Subdirector de Planificación y Conservación<br>SUBDIRECCIÓN DE PLANIFICACIÓN Y CONSERVACIÓN<br>pablo.munoz@umv.gov.co<br>Fecha firma: 23-04-2024 07:35:31 |
| <b>Revisó:</b>  | HÉCTOR ALFONSO CONTRERAS RODRÍGUEZ - Contratista - SUBDIRECCIÓN DE PLANIFICACIÓN Y CONSERVACIÓN - hector.contreras@umv.gov.co                             |
| <br>887e472e09787e7b0810ba5b960ccedc7e4bf5ea31f6f8c592621a1c958646cb<br>Codigo de Verificación CV: 2b877 Comprobar desde: <a href="https://www.umv.gov.co/portal/verificar/">https://www.umv.gov.co/portal/verificar/</a> |   |

<sup>i</sup>Ante la imposibilidad de notificación de la presente respuesta, se da aplicación a lo establecido en el artículo 69 del Código de Procedimiento Administrativo y de lo Contencioso Administrativo, en aras de garantizar la vigencia del principio de publicidad (artículo 3º de la Ley 1437 de 2011).

Por lo anterior, se fija el presente documento como aviso en la página web y en la cartelera de la Unidad Administrativa Especial de Rehabilitación y Mantenimiento Vial por el término de cinco (5) días, a primera hora del día 23/04/2024, y se desfija finalizada la jornada del día 29/04/2024, advirtiendo que la notificación se considera surtida al finalizar el día siguiente al retiro del presente aviso y que por las características propias del acto a notificar, contra el mismo no proceden recursos.